

«СОГЛАСОВАНО»
И.О. главы Приморско-Ахтарского
городского поселения
Приморско-Ахтарского
района
И.В. Буряк
« » 2023 год



«УТВЕРЖДАЮ»
Директор МБОУ СОШ № 34
имени В.М.Ткачева
И.А. Каганцева
2023 г.



«СОГЛАСОВАНО»
ВРИО Начальника ОГИБДД
Отдела МВД России
по Приморско-Ахтарскому району
капитан полиции
М.В. Ярин
« » 2023 год



ПАСПОРТ

дорожной безопасности

муниципального бюджетного общеобразовательного учреждения
основной общеобразовательной школы № 34 имени В.М.Ткачева

Краснодарский край, Приморско-Ахтарский район,

п.Приморский, ул. Красная, 10

2023-2024 учебный год

Общие сведения

Муниципальное бюджетное общеобразовательное учреждение основная общеобразовательная школа № 34 имени В.М. Ткачева
Тип ОУ общеобразовательное (основное)
Юридический адрес: 353898 Краснодарский край, Прморско-Ахтарский район, п. Приморский, ул. Красная, 10
Фактический адрес: 353898 Краснодарский край, Приморско-Ахтарский район, п. Приморский, ул. Красная, 10
Руководители ОУ:
Директор (заведующий) Каганцева Анжелика Александровна 89181221847
(фамилия, имя, отчество) (телефон)
Заместитель директора по учебной работе Кучма Виктория Александрона 89189743782
(фамилия, имя, отчество) (телефон)
Заместитель директора по воспитательной работе Воскресенский Виталий Николаевич 89881812386
(фамилия, имя, отчество) (телефон)
Ответственные работники муниципального органа образования УО МО главный специалист Лощенкова Светлана Николаевна
(фамилия, имя, отчество)
89528305511
(телефон)
Ответственные от Госавтоинспекции
Госинспектор ГДН капитан полиции С.С.Олейник 8(86143)2-13-65
Инспектор по пропаганде БДД ОГИБДД Отдела МВД России по Приморско-Ахтарскому району, Младший лейтенант полиции Чернозуб Т.С. 8-918-277-75-07
Ответственные работники за мероприятия по профилактике детского травматизма
заместитель директора по ВР Воскресенский В.Н. 8-988-181-23-86

Руководитель или ответственный
работник дорожно-эксплуатационной
организации, осуществляющей
содержание УДС*

(фамилия, имя, отчество)

8(86143)3-08-00

(телефон)

Руководитель или ответственный
работник дорожно-эксплуатационной
организации, осуществляющей
содержание ТСОДД*

(фамилия, имя, отчество)

8(86143)3-08-00

(телефон)

Количество учащихся 72

Наличие уголка по БДД 4 шт в рекреации 1-го этажа
(если имеется, указать место расположения)

Наличие автогородка(площадки) по БДД-имеется

Наличие автобуса в МБОУ ООШ №34 имени В.М. Ткачева - отсутствует

Время занятий в МБОУ ООШ №34 имени В.М. Ткачева :

1-ая смена: 8:30 – 14.50

Внеурочные занятия: 14:00 – 18:00

Телефоны оперативных служб:

01 - пожарная служба (сот 010)

02 - полиция (сот 020)

03 - скорая медицинская помощь (030)

04 - газовая служба (040)

* Дорожно-эксплуатационные организации, осуществляющие содержание УДС, несут ответственность в соответствии с законодательством Российской Федерации (Федеральный закон «О безопасности дорожного движения» №196-ФЗ, КоАП, Гражданский кодекс).

Содержание

I. План-схемы МБОУ ООШ № 34 имени В.М.Ткачева

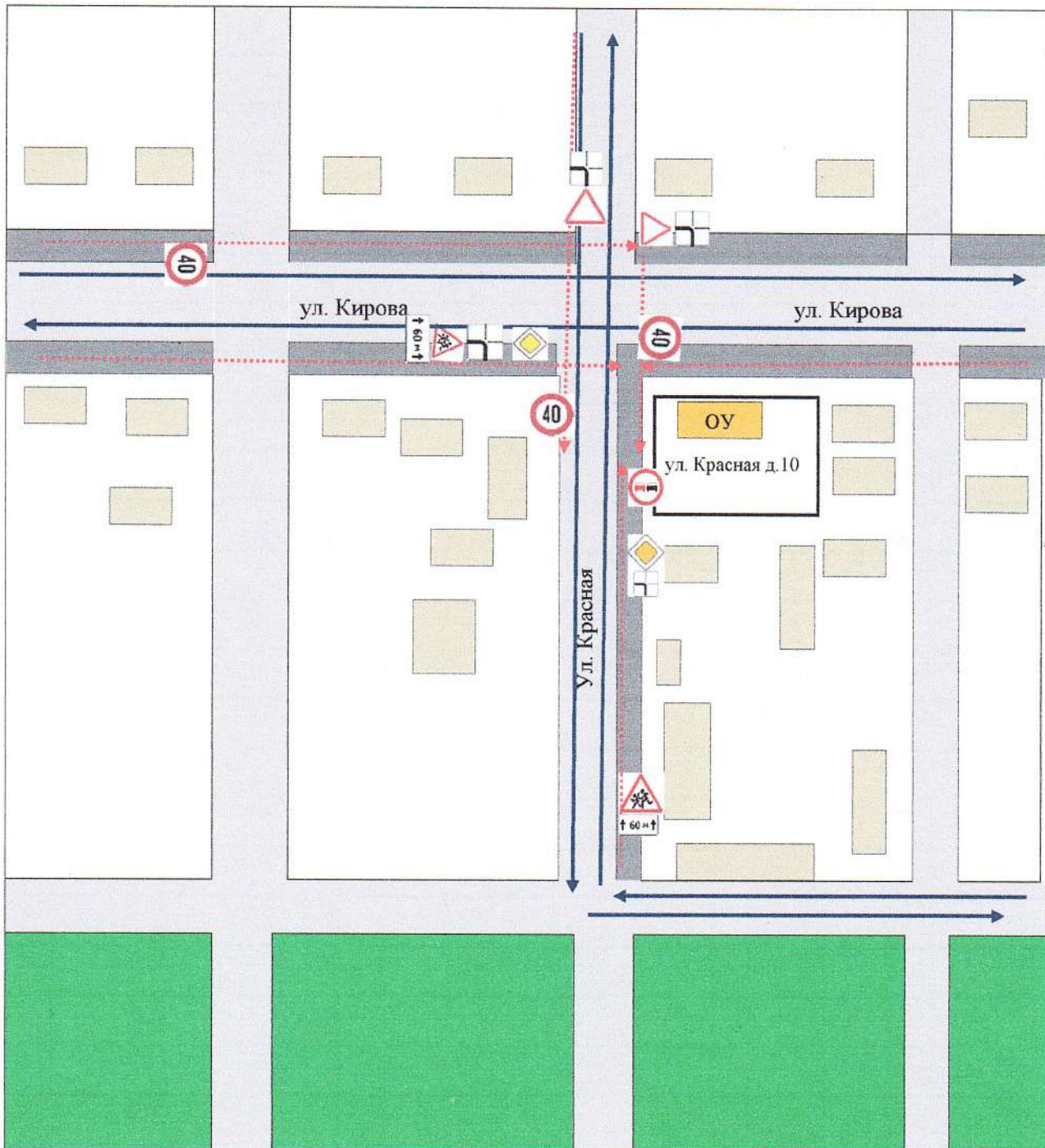
- 1) район расположения МБОУ ООШ № 34 имени В.М.Ткачева, пути движения транспортных средств и детей (учеников, обучающихся);
- 2) организация дорожного движения в непосредственной близости от образовательного учреждения с размещением соответствующих технических средств, маршруты движения детей и расположение парковочных мест;
- 3) маршруты движения организованных групп детей от МБОУ ООШ № 34 имени В.М.Ткачева к спортивному залу;
- 4) пути движения транспортных средств к местам разгрузки/погрузки и рекомендуемых безопасных путей передвижения детей по территории образовательного учреждения.

II. Информация об обеспечении безопасности перевозок детей специальным транспортным средством (автобусом).

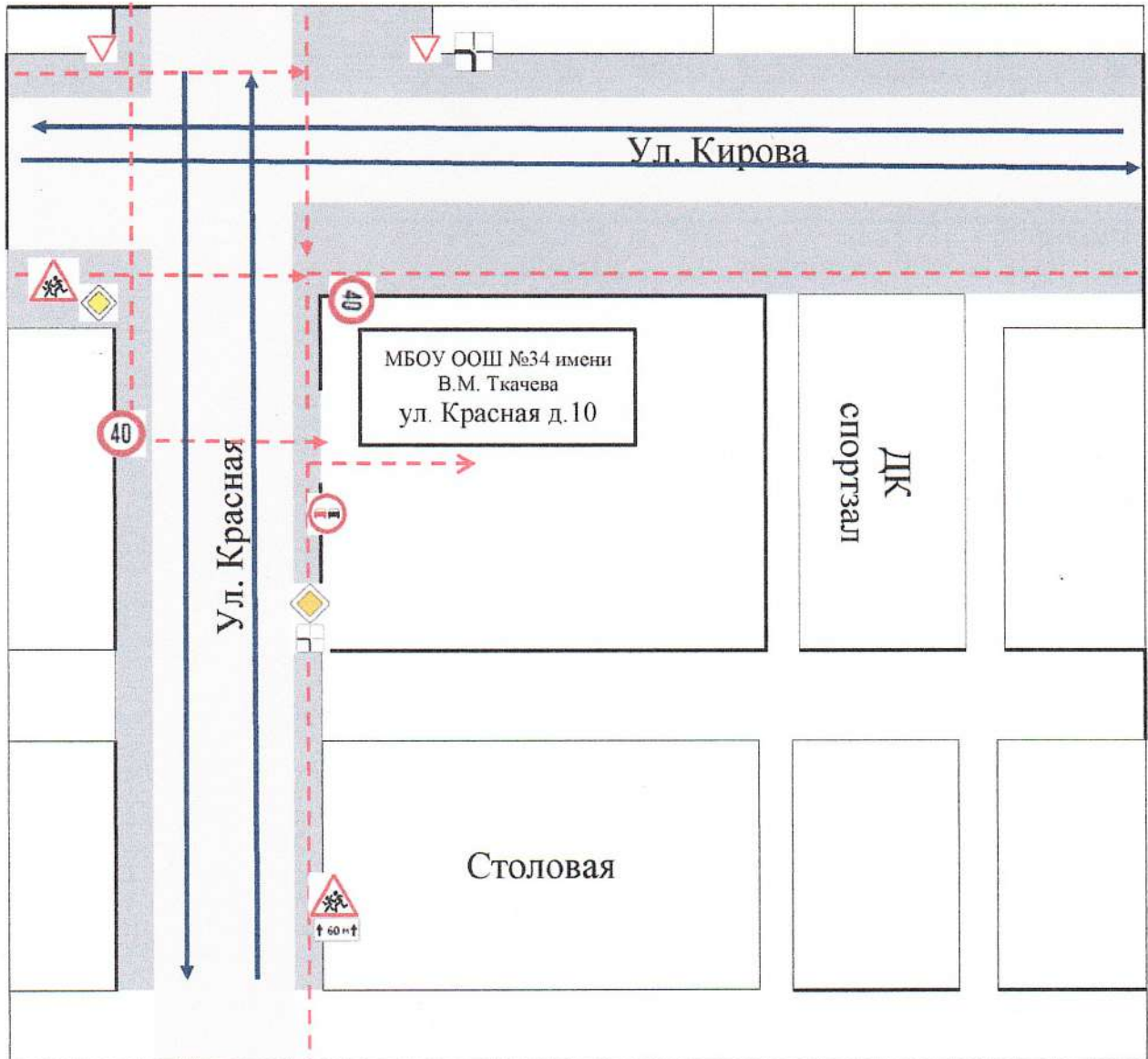
- 1) общие сведения;
- 2) маршрут движения автобуса до ОУ;
- 3) безопасное расположение остановки автобуса ОУ.






І. План-схемы ОУ.

План-схема района расположения МБОУ ООШ № 34 имени В.М.Ткачева, пути движения транспортных средств и детей (учеников)

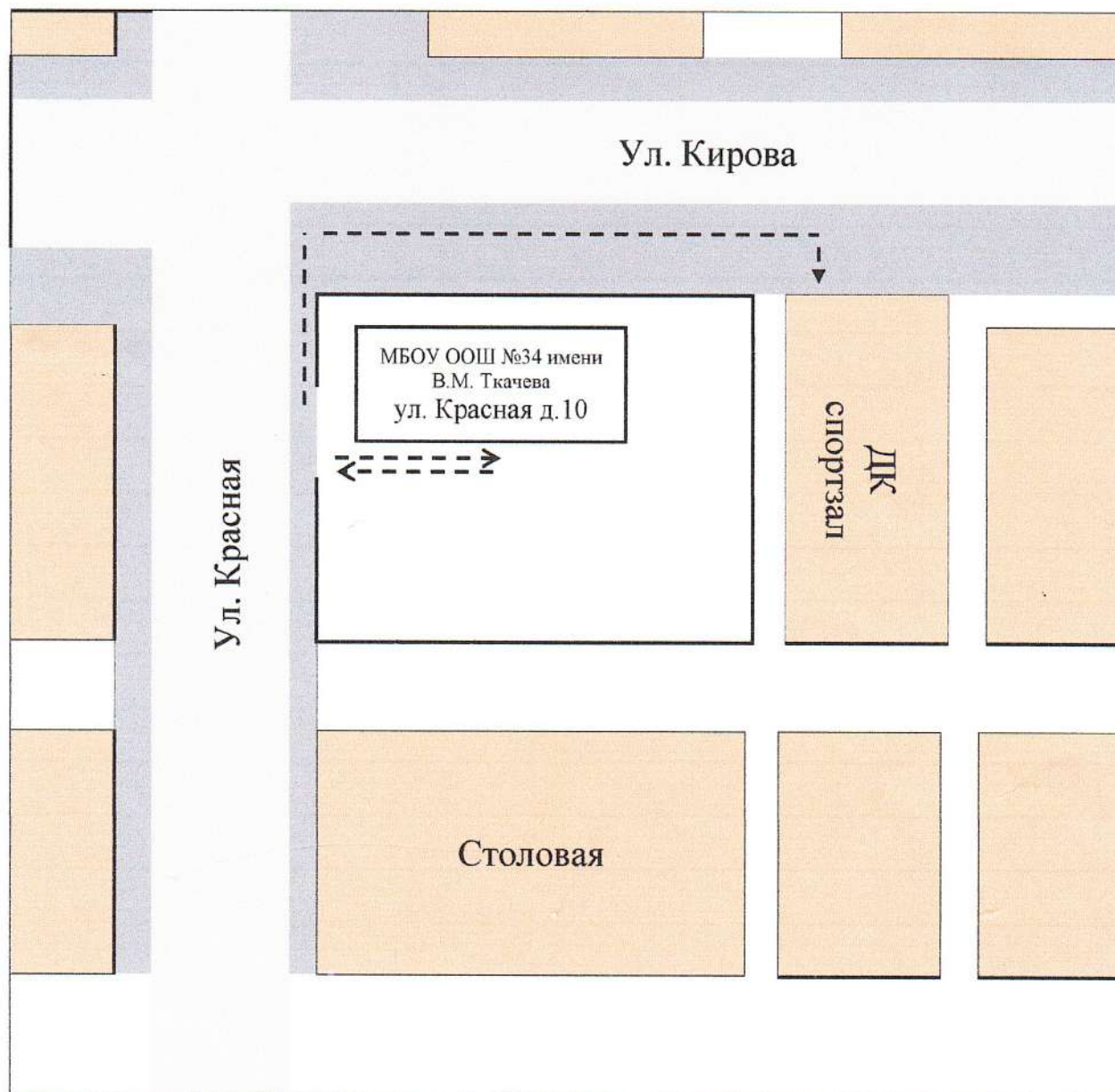






**Схема организации дорожного движения в непосредственной близости от
МБОУ ООШ № 34 имени В.М.Ткачева с размещением соответствующих
технических средств, маршруты движения детей и расположение
парковочных мест**



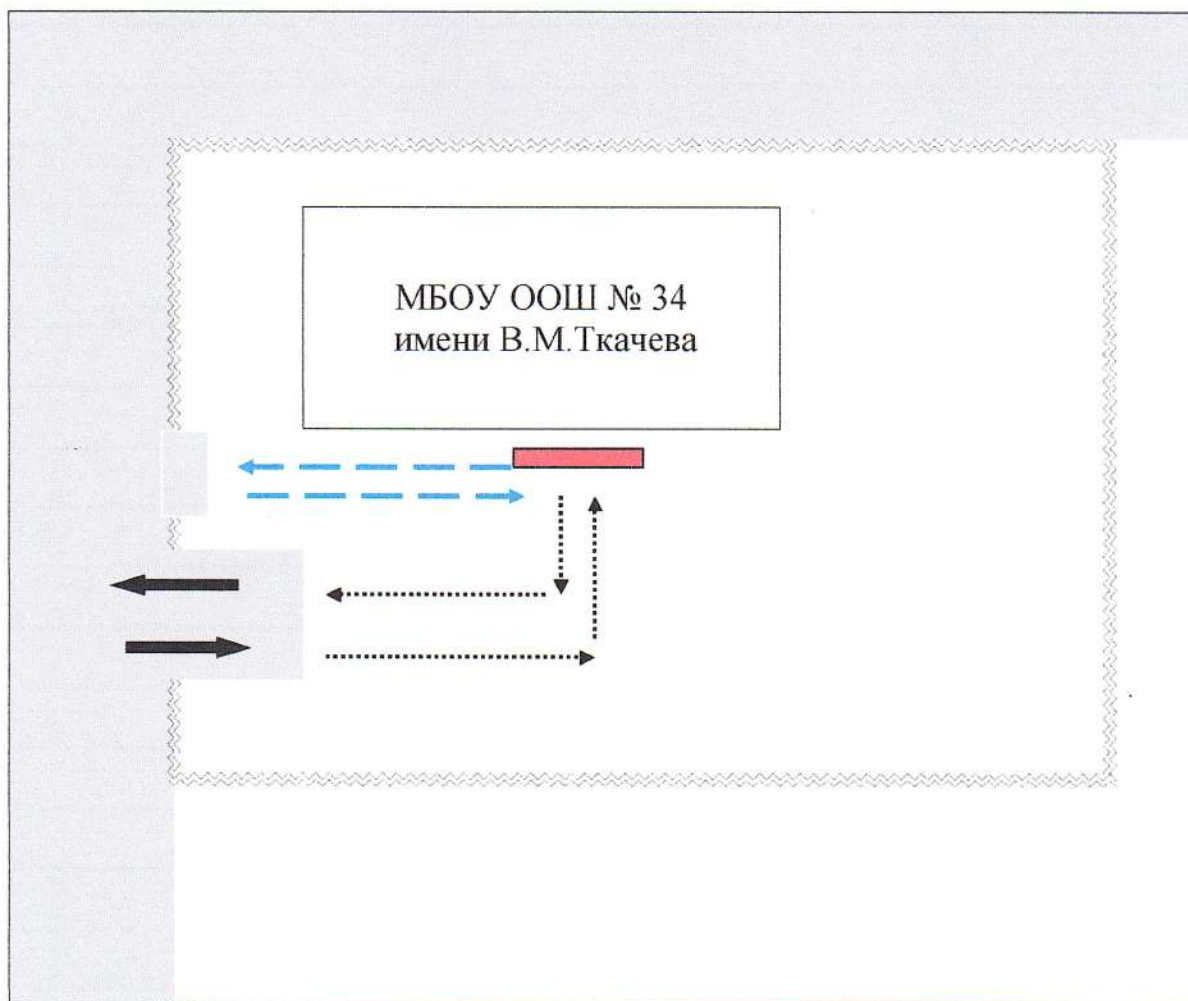
-  - жилая застройка
-  - проезжая часть
-  - тротуар
-  - движения детей (учеников) в (из) образовательного учреждения
-  - движение транспортных средств

Маршруты движения организованных групп детей
от МБОУ ООШ № 34 имени В.М.Ткачева к спортивному залу




-  - жилая застройка
-  - проезжая часть
-  - тротуар
-  - направление безопасного движения группы детей и подростков

**Пути движения транспортных средств к местам разгрузки/погрузки и
рекомендуемые пути передвижения детей
по территории МБОУ ООШ № 34 имени В.М.Ткачева**




- въезд/выезд грузовых транспортных средств



- движение грузовых транспортных средств по территории образовательного учреждения

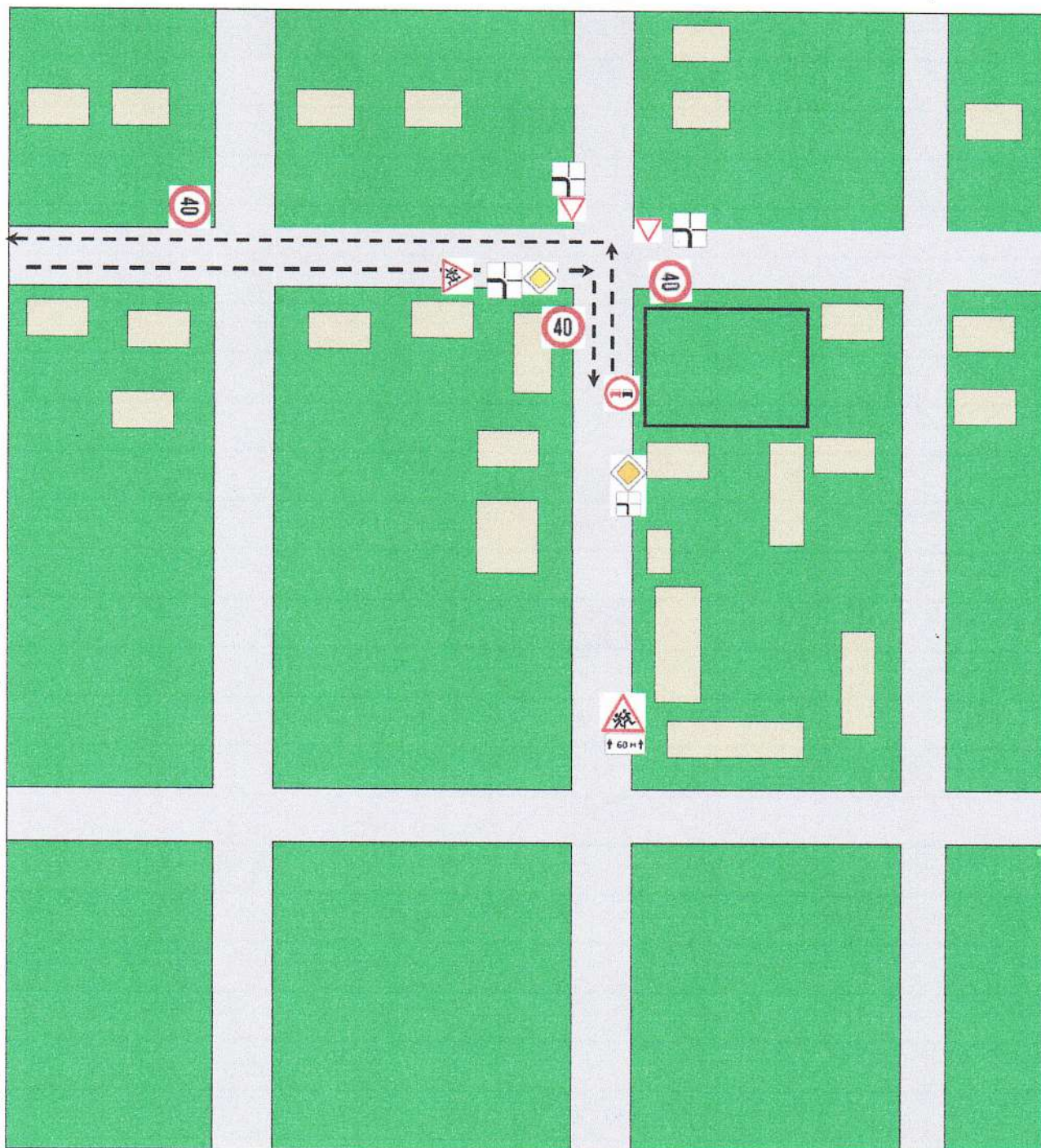




- движение детей и подростков на территории образовательного учреждения



- место разгрузки/погрузки

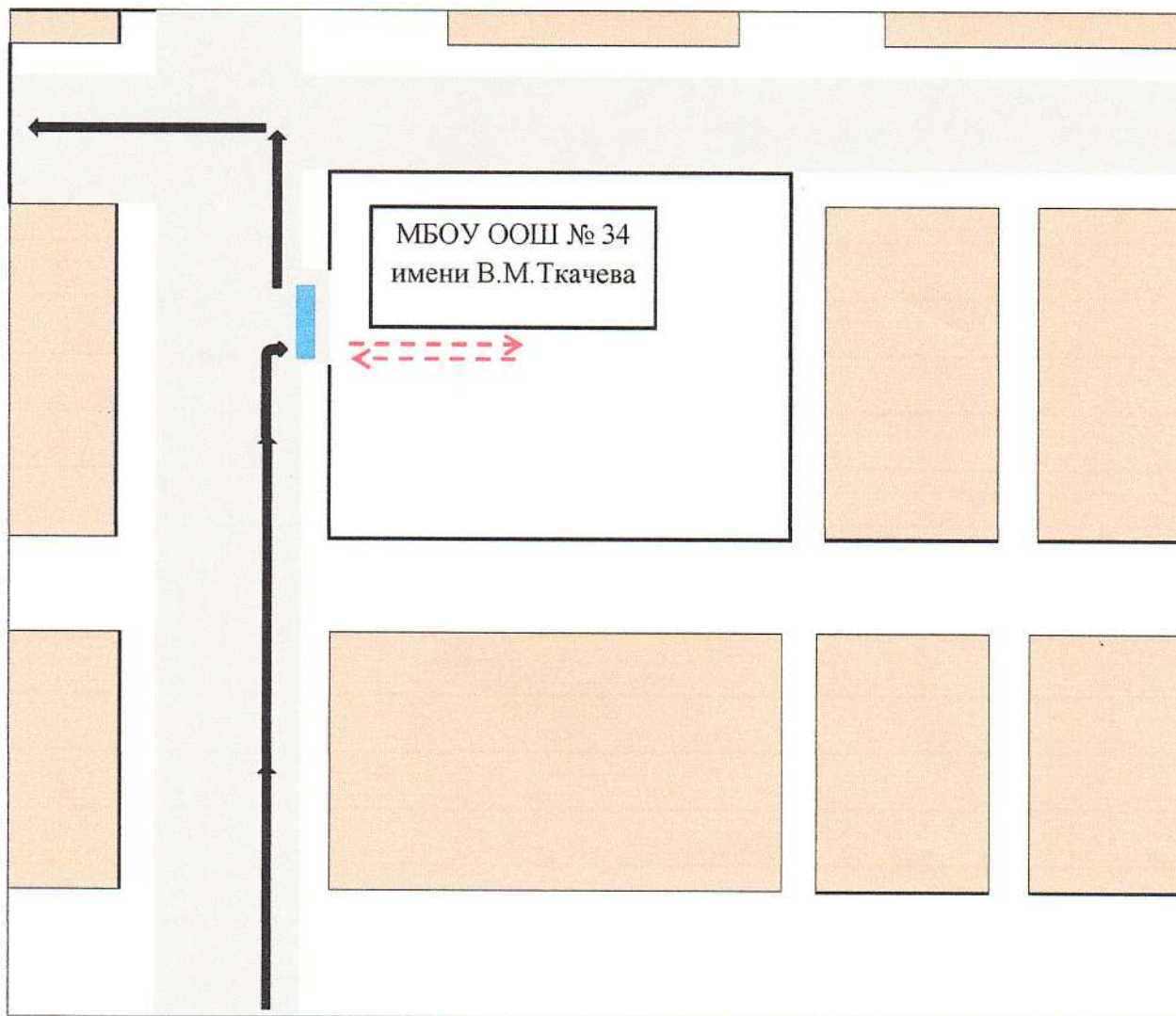
Маршрут движения автобуса МБОУ ООШ № 34 имени В.М.Ткачева



-  - маршрут движения автобуса
 - место посадки/высадки детей

(В случаях, когда осуществляется перевозка детей специальным транспортным средством на экскурсии, спортивные соревнования, в лагерь, к месту сдачи государственной аттестации и единого государственного экзамена, Паспорт безопасности ОУ дополняется схемами маршрута движения специального транспортного средства)

Безопасное расположение остановки автобуса у МБОУ ООШ № 34 имени В.М.Ткачева



- движение школьного автобуса



- движение детей и подростков к месту посадки/высадки



- место посадки/высадки детей и подростков